



Tenga en cuenta que este boletín no reemplaza las publicaciones aeronáuticas oficiales pertinentes.

Please note that this bulletin does not replace the relevant official aeronautical publications.

ETAPA 3 Phase 3

Descripción de la obra Description of works

Reconstrucción de Umbral 07 y Plataforma (zona oeste)

Umbral de pista 07 temporalmente desplazado 750 m. Despegues de aeronaves comerciales por Pista 07-25, ingresan por TWY C.

Giro de 180° por derecha en DTHR 07 (antes de luces rojas), para aeronaves hasta 36 metros de envergadura.

Pavement reconstruction on THR 07 and APRON (west zone)

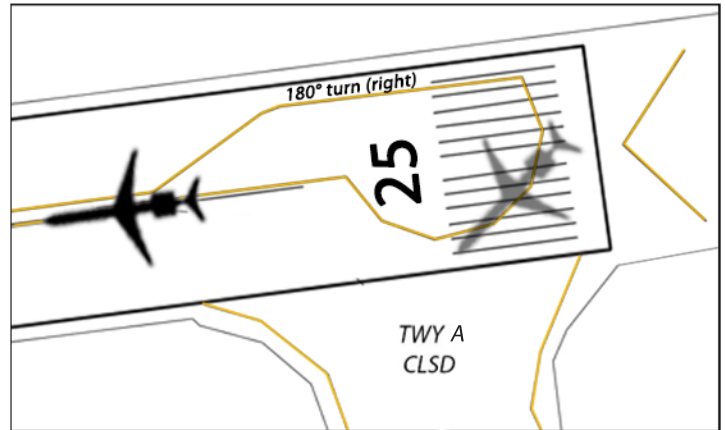
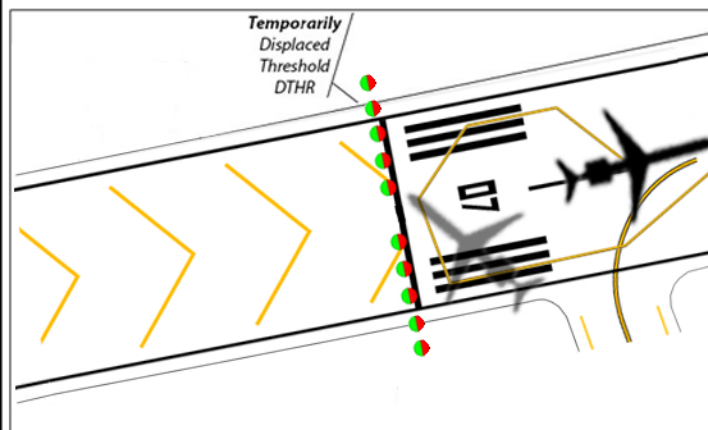
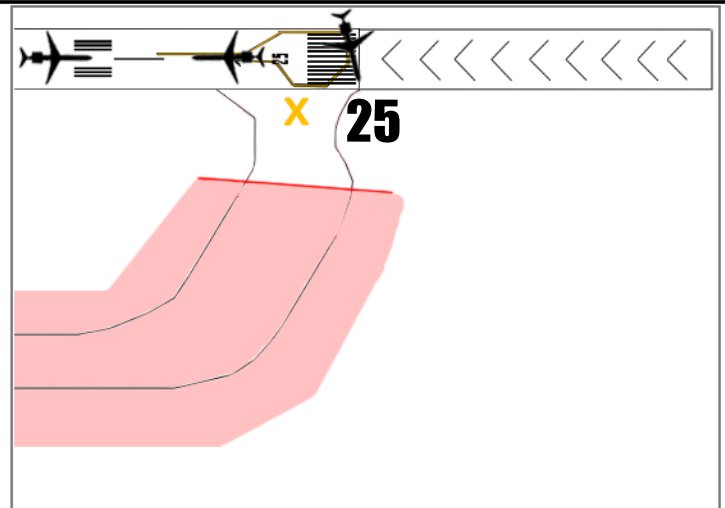
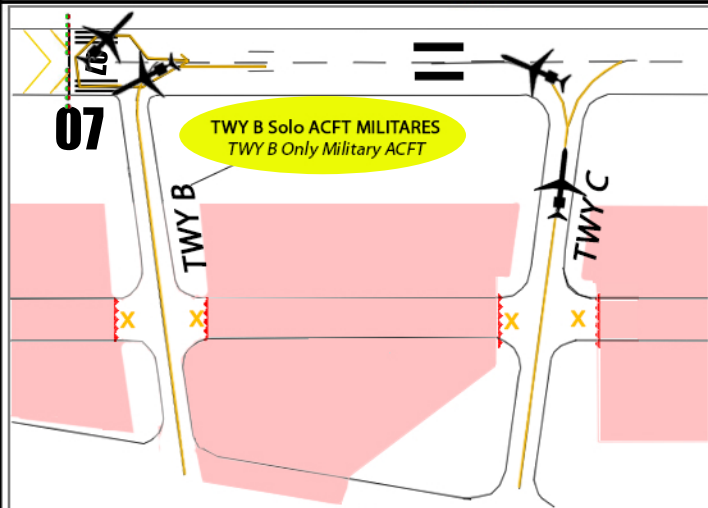
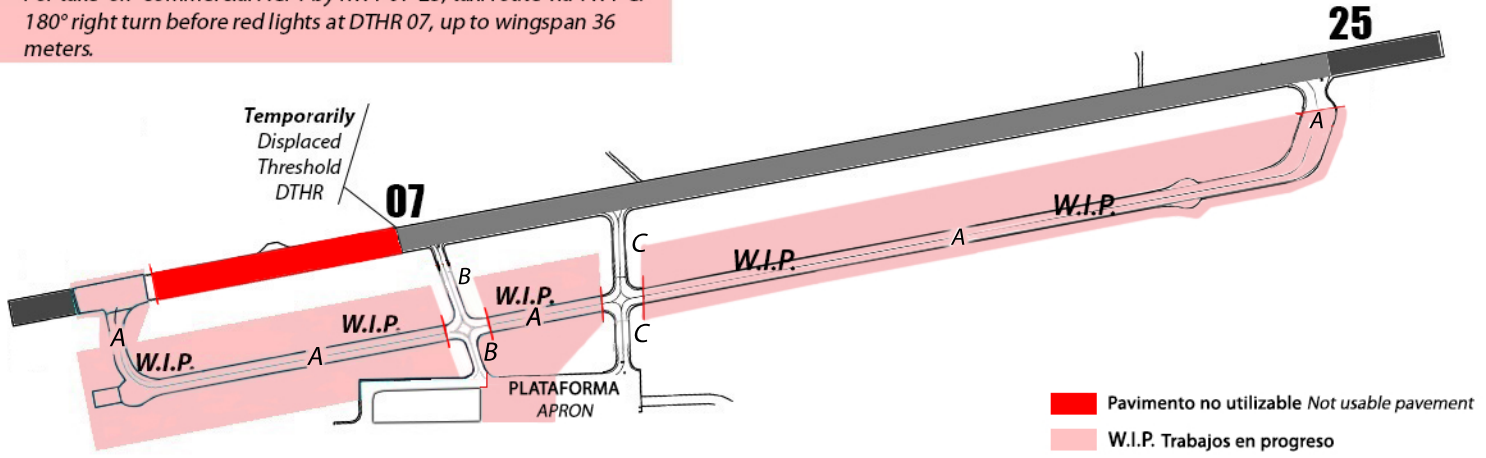
Threshold 07 temporality displaced 750 m. For take-off commercial ACFT by RWY 07-25, taxi route via TWY C. 180° right turn before red lights at DTHR 07, up to wingspan 36 meters.

NOTAM (relacionados con la obra) (related to WIP)

Distancias Declaradas

Declared Distances

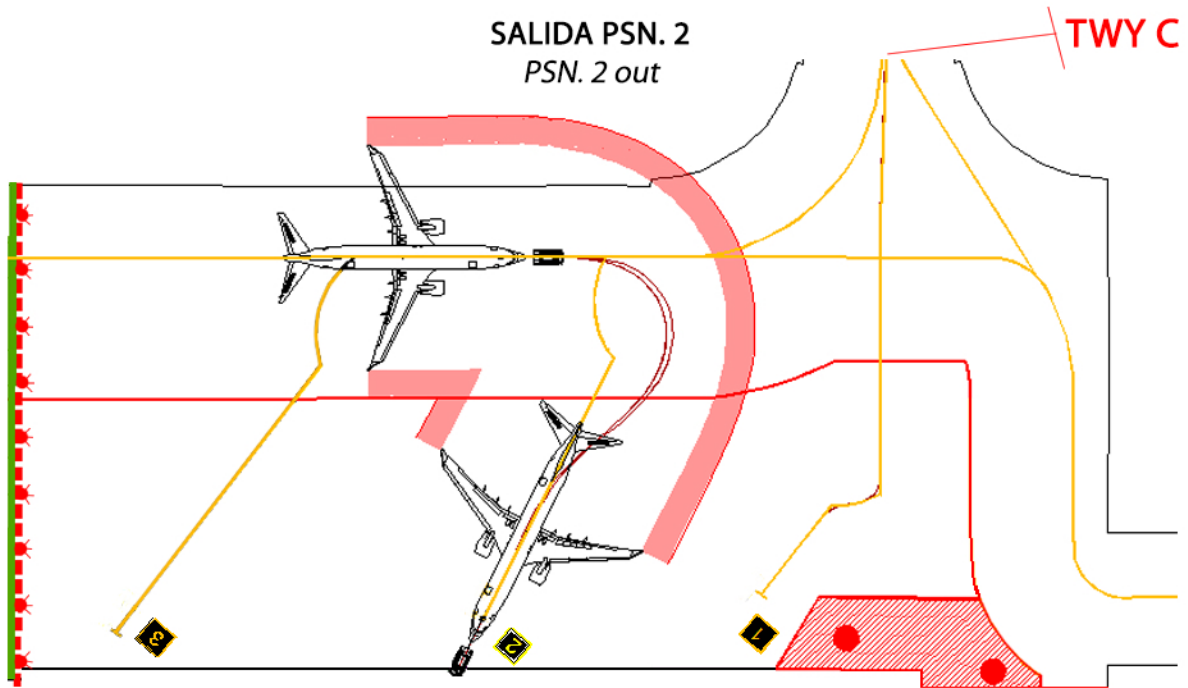
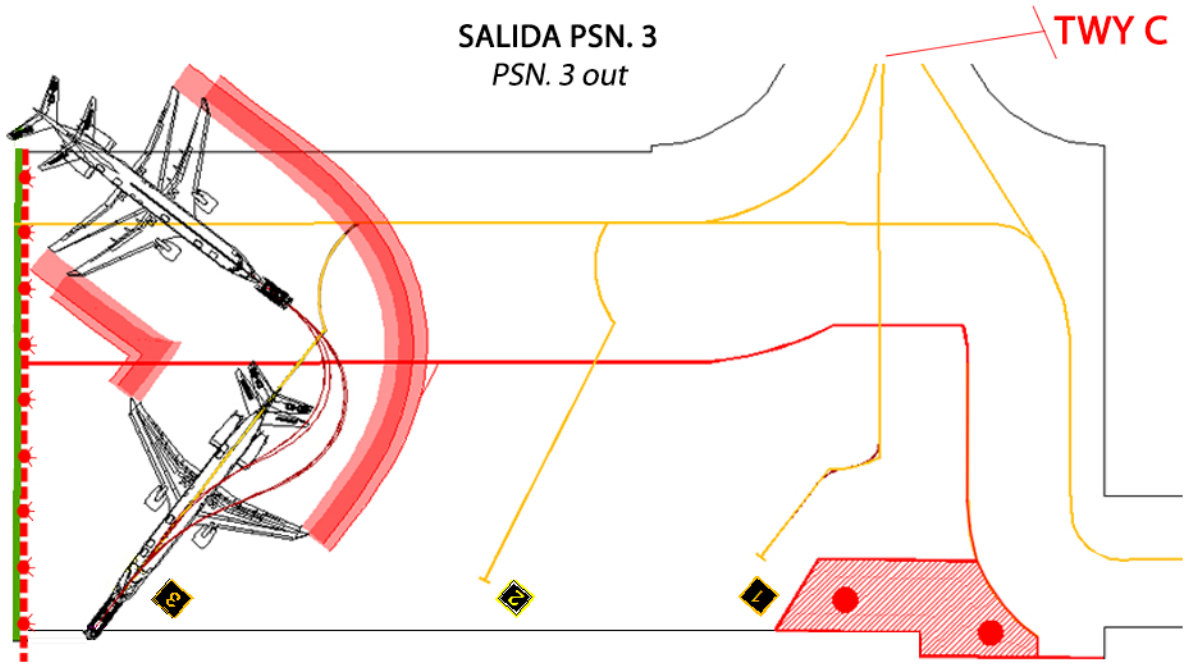
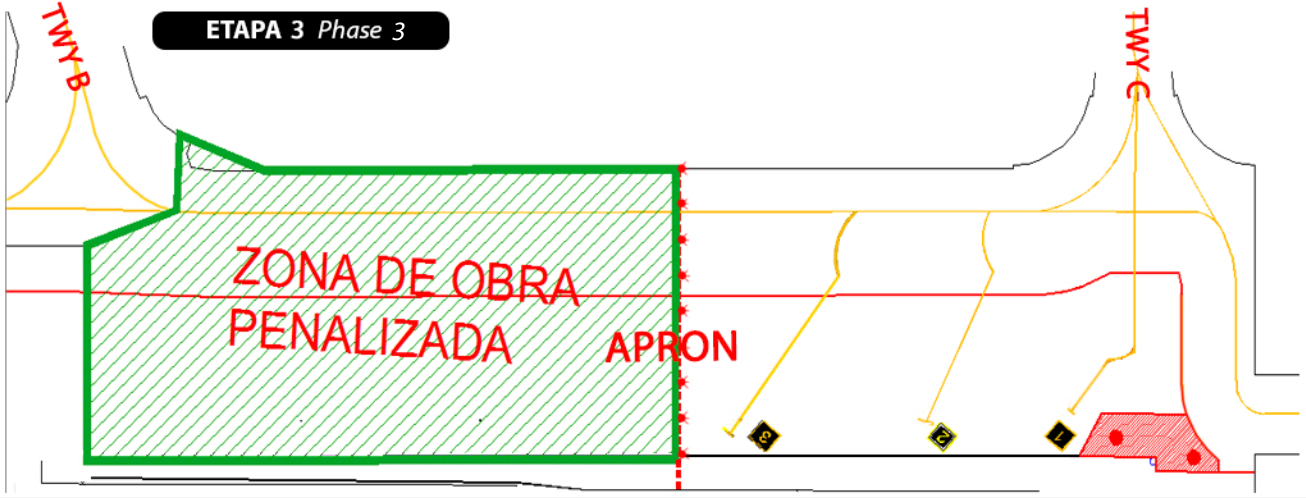
	TORA	TODA	ASDA	LDA
Rwy 07	2060	2060	2060	2060
Rwy 25	2060	2060	2060	2060



DTHR 07 750m	TWY A CLSD	ILS U/S	TWY B ONLY MIL
--------------------	------------------	------------	----------------------



**Tenga en cuenta que este boletín no reemplaza las publicaciones aeronáuticas oficiales pertinentes.**  
Please note that this bulletin does not replace the relevant official aeronautical publications.



Area fuera de servicio  
Unserviceable area

PSN	PSN	PSN
4	5	6
CLSD	CLSD	CLSD